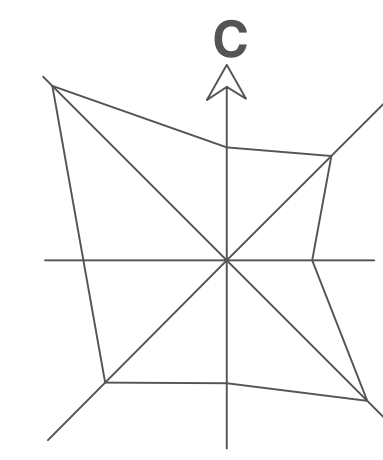
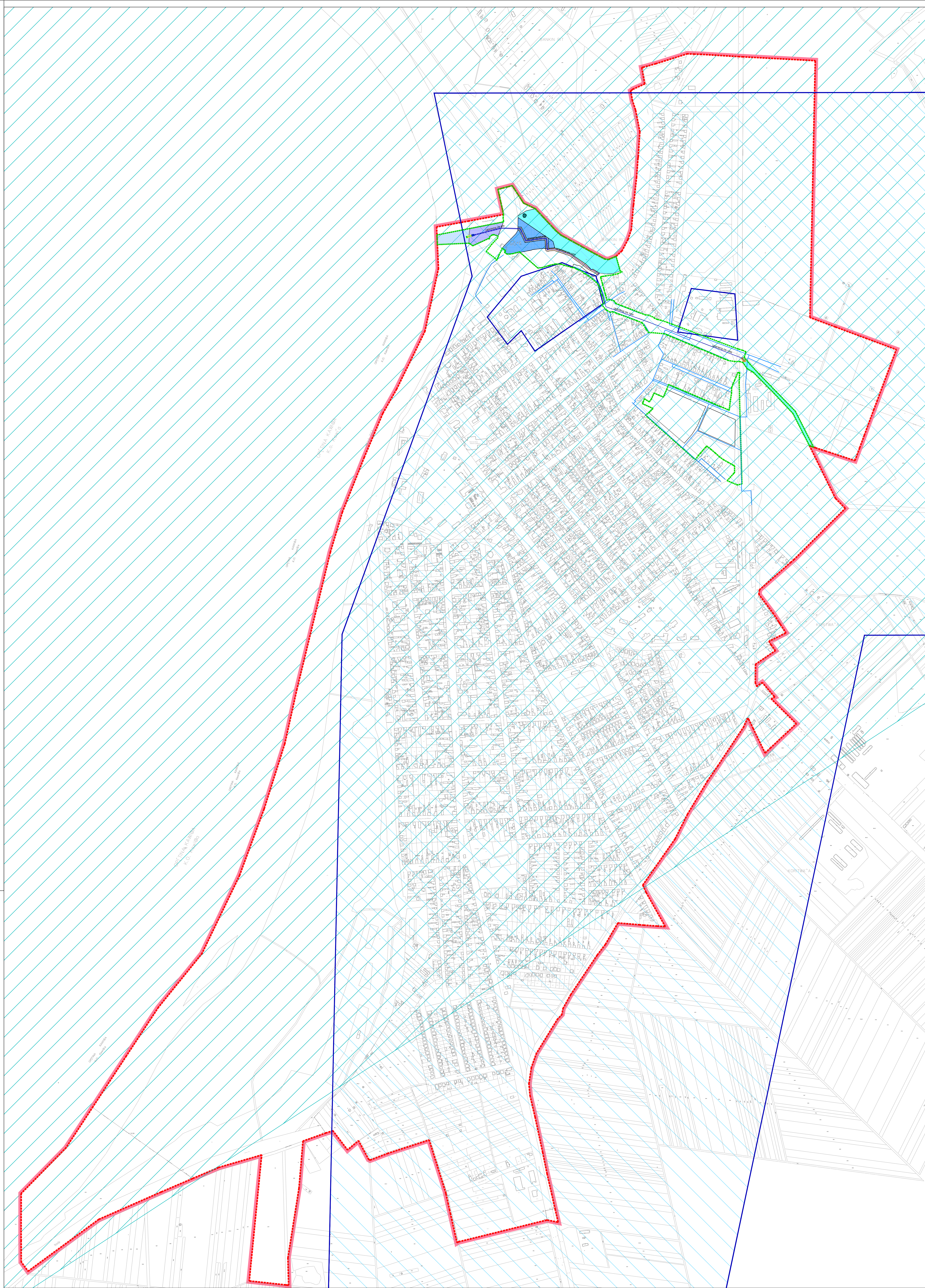


ИЗМЕНЕ И ДОПУНЕ ПЛАНА ГЕНЕРАЛНЕ РЕГУЛАЦИЈЕ НАСЕЉА НОВИ КНЕЖЕВАЦ

- НАЦРТ ИЗМЕНА И ДОПУНА ПЛАНА -



P=1:5000
0 50 100 150 200 250m



ВОДОПРИВРЕДНА ИНФРАСТРУКТУРА - ВОДОСНАБДЕВАЊЕ


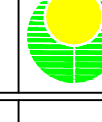
- ПОВРШИНА ЗА ВОДНЕ ОБЈЕКТЕ (ПОВРШИНА ЗА ВОДНУ ДЕЛАТНОСТ)
- ПОСТОЈЕЋА ЦРПНА СТАНИЦА "НОВИ КНЕЖЕВАЦ"
- КОМПЛЕКС ЦРПНЕ СТАНИЦЕ "БРЕСТИК"
- ЦРПНА СТАНИЦА "БРЕСТИК"
- ВОДНИ ОБЈЕКАТ ЗА УРЕЂЕЊЕ ВОДОТОКА - ГАБИОНСКА ЗАШТИТА
- ПОВРШИНА ЗА ИЗВОЂЕЊЕ УЛИВНОГ ОБЈЕКТА
- ПОТИСНИ ЦЕВОВОД
- ЗОНА ЗАШТИТЕ ОКО ПОТИСНОГ ЦЕВОВОДА (ЗОНА ЗАБРАЊЕНЕ ИЗГРАДЊЕ)
- ИЗЛИВНИ ОБЈЕКАТ

- ВОДОВОДНА МРЕЖА

- РЕКА ТИСА
- КАНАЛИ

- ЛЕЖИШТЕ ТЕРМО МИНЕРАЛНЕ ВОДЕ
- ЛЕЖИШТЕ ПОДЗЕМНЕ ВОДЕ

- ГРАНИЦА ГРАЂЕВИНСКОГ ПОДРУЧЈА НАСЕЉА НОВИ КНЕЖЕВАЦ
- ГРАНИЦА ОБУХВАТА ПЛАНА ГЕНЕРАЛНЕ РЕГУЛАЦИЈЕ НАСЕЉА НОВИ КНЕЖЕВАЦ ("СЛУЖБЕНИ ЛИСТ ОПШТИНЕ НОВИ КНЕЖЕВАЦ", БРОЈ 10/13)
- ГРАНИЦА ОБУХВАТА ИЗМЕНА И ДОПУНА ПЛАНА

НОСИЛАЦ ИЗРАДЕ ПЛАНА	 ОПШТИНА: НОВИ КНЕЖЕВАЦ ОПШТИНО ЈЕДИНСТВО	Лист и листици:
ОБРАЗЛАЖ	 ЈП "ЗАВОД ЗА УРБАНИЗАМ ВОЈВОДИНЕ" ДИРЕКТОР: ПРЕДРАГ КНЕЖЕВИЋ, дипл. грађевиник ПОМОЋНИК ДИРЕКТОРА: БРАНИСЛАВА ТОПРЕК, дипл. инжењер арх.	Лист и листици:
НАЗИВ ПЛАНА	ИЗМЕНЕ И ДОПУНЕ ПЛАНА ГЕНЕРАЛНЕ РЕГУЛАЦИЈЕ НАСЕЉА НОВИ КНЕЖЕВАЦ	
НАЗИВ КАРТЕ	ВОДОПРИВРЕДНА ИНФРАСТРУКТУРА - ВОДОСНАБДЕВАЊЕ	
ОДГОВОРНИ УРБАНИСТА	ДАНА ИСАКОВИЋ, дипл. инжењер арх. БРАНИСЛАВА ТОПРЕК, дипл. инжењер арх. РАДОСЛАВ РАСТИЋ, инжењер тех.	Лист и листици:
САРАДНИЦИ	ДИРЕКТОР: ПРЕДРАГ КНЕЖЕВИЋ, дипл. грађевиник ДИРЕКТОР: ПРЕДРАГ КНЕЖЕВИЋ, дипл. грађевиник ДИРЕКТОР: ПРЕДРАГ КНЕЖЕВИЋ, дипл. грађевиник	Лист и листици:
E-2716	Размер: 1 : 5000	Датум: Децембар 2019.
		Број листа: 5.1.